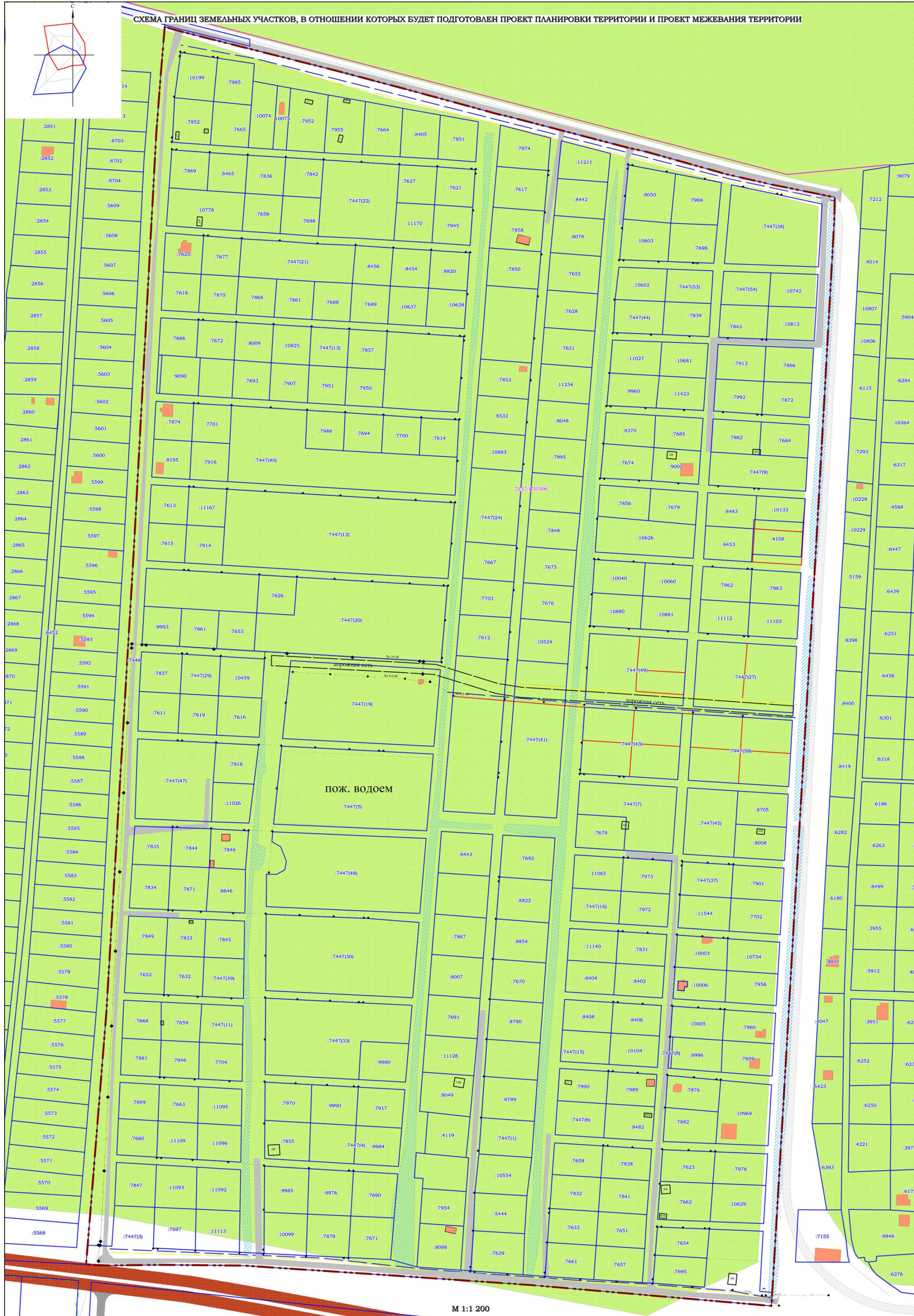
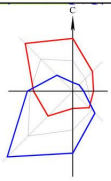
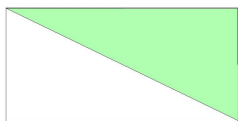


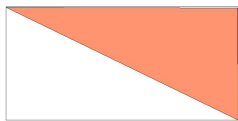
СХЕМА ГРАНИЦ ЗЕМЕЛЬНЫХ УЧАСТКОВ, В ОТНОШЕНИИ КОТОРЫХ БУДЕТ ПОДГОТОВЛЕН ПРОЕКТ ПЛАНИРОВКИ ТЕРРИТОРИИ И ПРОЕКТ МЕЖЕВАНИЯ ТЕРРИТОРИИ



УСЛОВНЫЕ ОБОЗНАЧЕНИЯ



- зона размещения объектов капитального строительства



- объект капитального строительства по сведениям ЕГРН



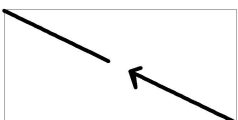
- граница территории, относительно которой будут разработаны ППТ/ПМТ



- граница и номер кадастрового квартала по сведениям ЕГРН



- граница и номер земельного участка по сведениям ЕГРН



- линия электропередач